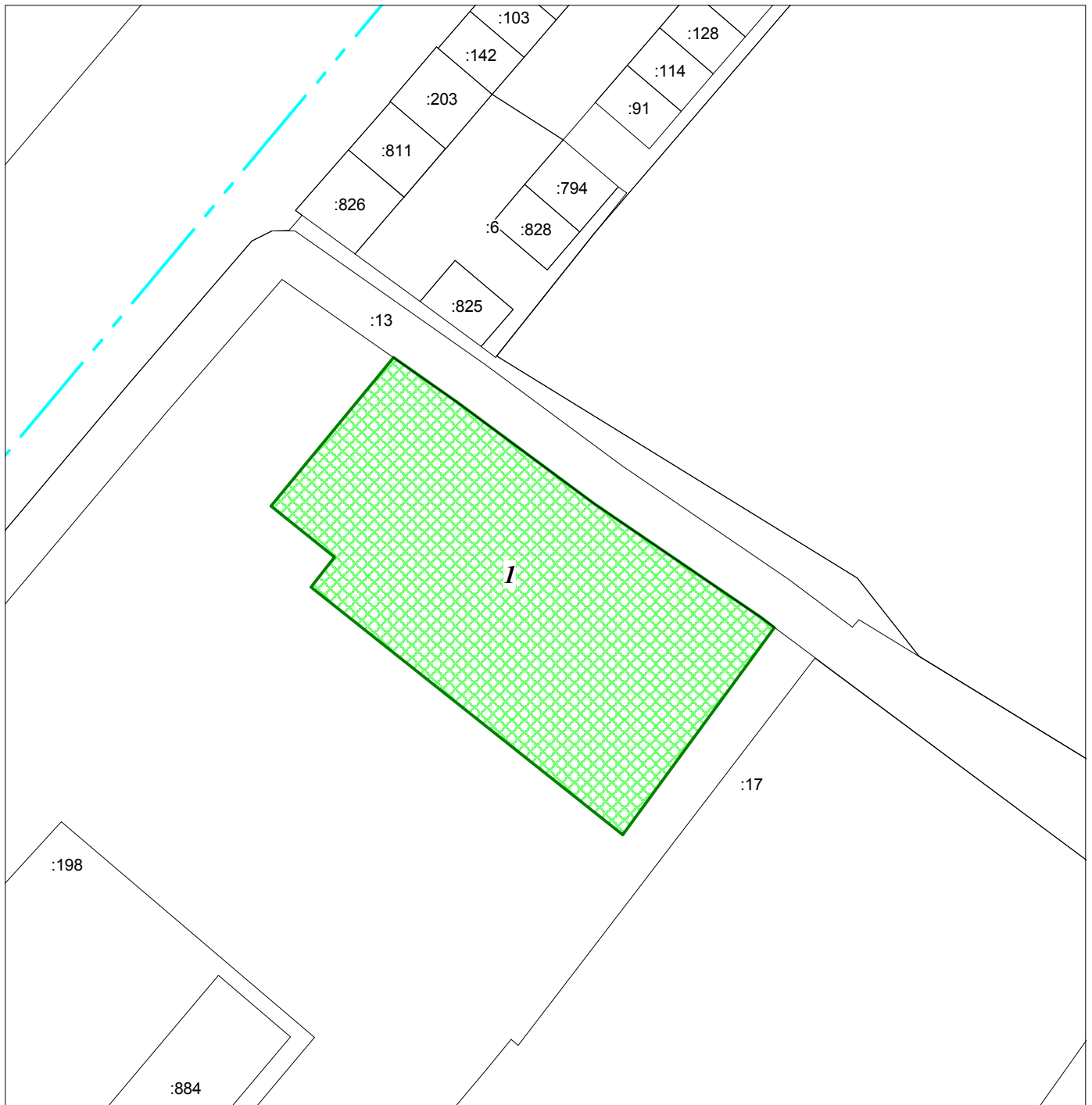





ПРОЕКТ ВНЕСЕНИЯ ИЗМЕНЕНИЙ В ПРОЕКТ ПЛАНИРОВКИ И ПРОЕКТ МЕЖЕВАНИЯ
ТЕРРИТОРИИ ВКЛЮЧАЮЩИЙ МИКРОРАЙОНЫ 21,22, ЧАСТЬ 20 В ГОРОДЕ МЕГИОНЕ,
В ГРАНИЦАХ УЛИЦ ГУБКИНА-ПРОСПЕКТ ПОБЕДЫ-НОРКИНА-НЕФТЯНИКОВ
ЧЕРТЕЖ МЕЖЕВАНИЯ ТЕРРИТОРИИ
М1:500



**УСЛОВНЫЕ ОБОЗНАЧЕНИЯ
ГРАНИЦЫ И ТЕРРИТОРИИ**

-  - номер земельного участка согласно экспликации
-  - граница образуемых участков
-  - граница земельных участков, содержащиеся в государственном кадастре недвижимости