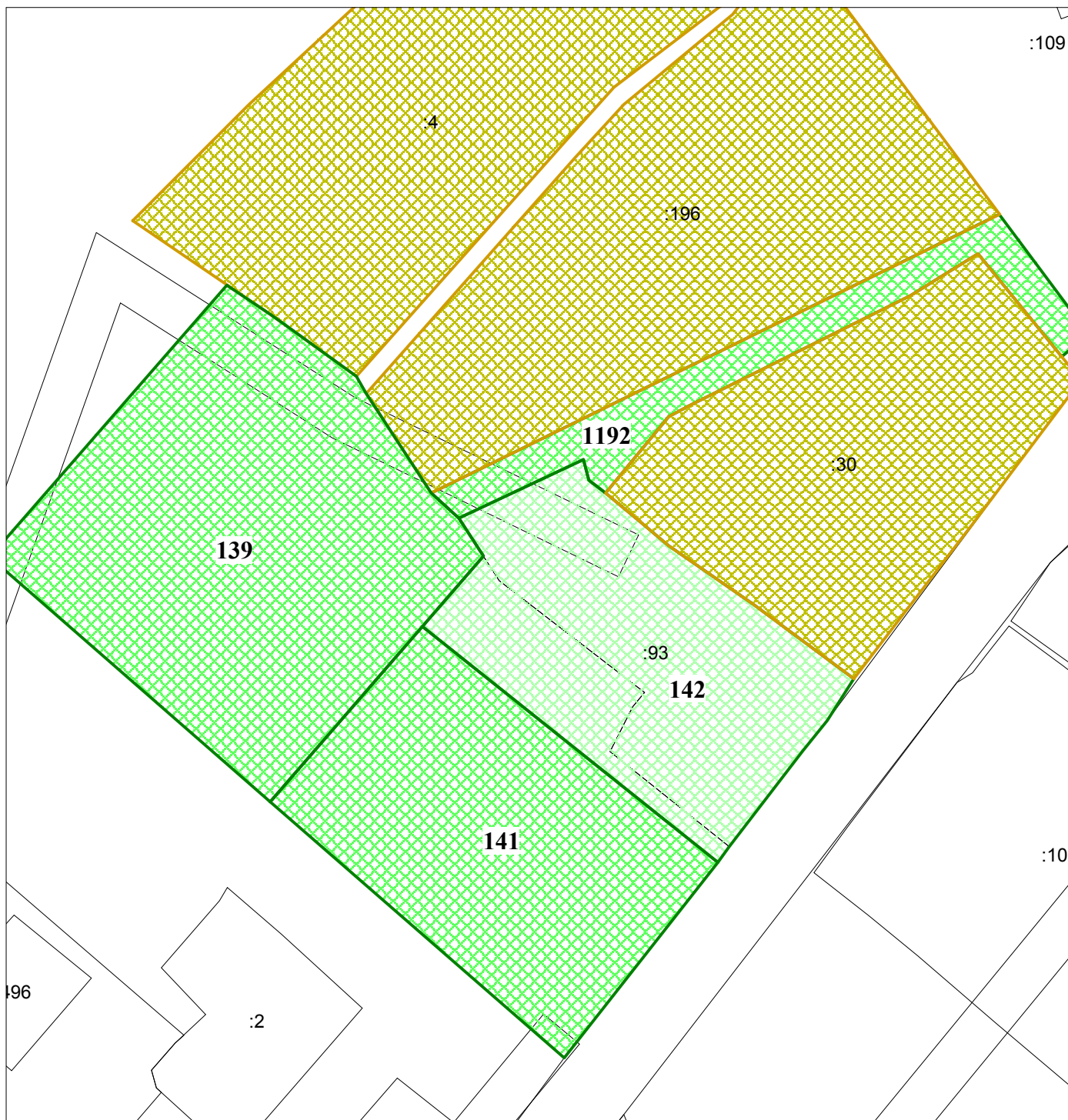








ПРОЕКТ ВНЕСЕНИЯ ИЗМЕНЕНИЙ В ПРОЕКТ МЕЖЕВАНИЯ ТЕРРИТОРИИ
ПОСЕЛКА ГОРОДСКОГО ТИПА ВЫСОКИЙ
ЧЕРТЕЖ МЕЖЕВАНИЯ ТЕРРИТОРИИ
М1:500



**УСЛОВНЫЕ ОБОЗНАЧЕНИЯ
ГРАНИЦЫ И ТЕРРИТОРИИ**

-  141 - номер земельного участка согласно экспликации
-  - граница образуемых участков
-  - граница изменяемых земельных участков
-  - граница существующих (сохраняемых) земельных участков
-  - граница земельных участков, содержащиеся в государственном кадастре недвижимости
-  :93 - кадастровый номер земельных участков, содержащиеся в государственном кадастре недвижимости