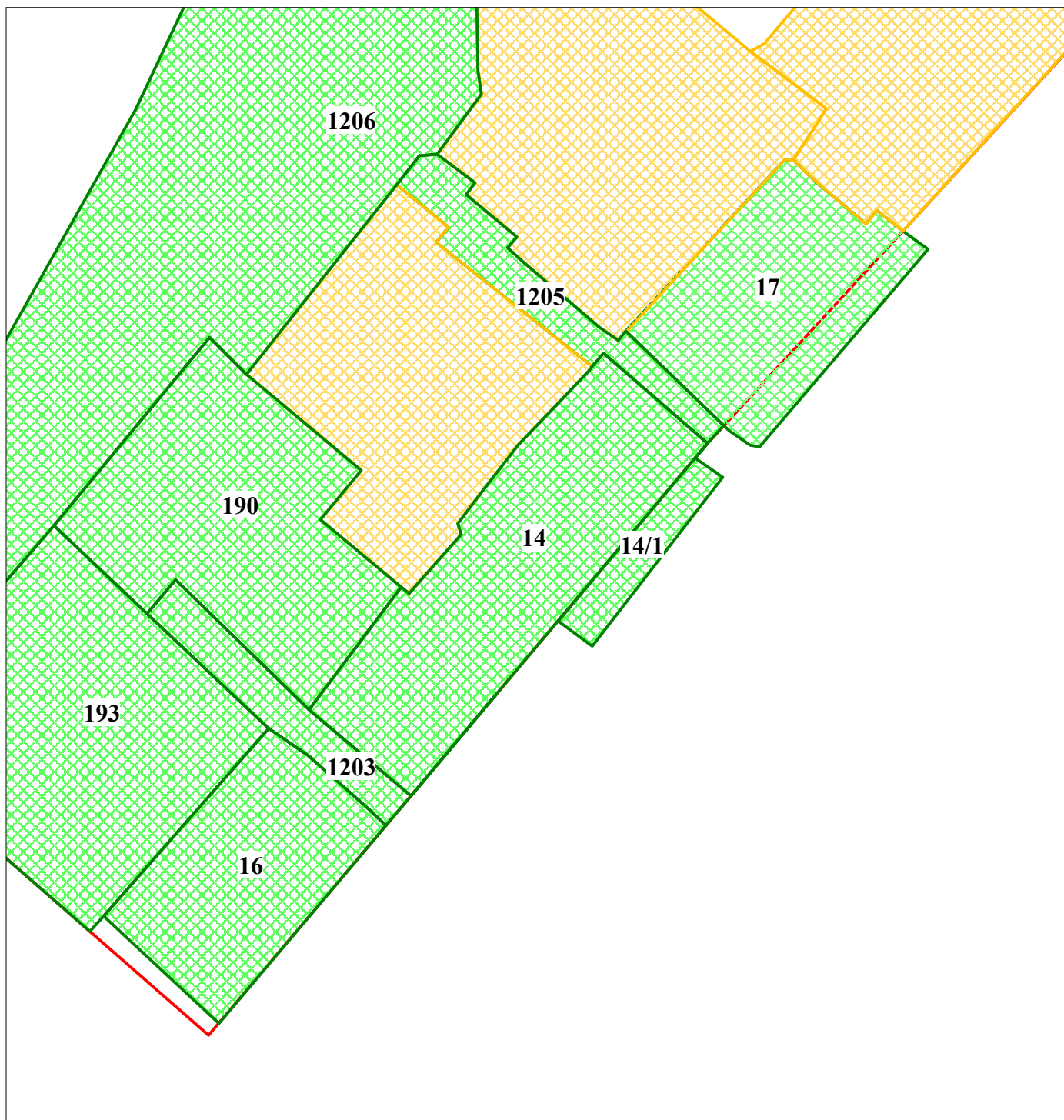








ПРОЕКТ ВНЕСЕНИЯ ИЗМЕНЕНИЙ В ПРОЕКТ МЕЖЕВАНИЯ
ТЕРРИТОРИИ ПОСЕЛКА ГОРОДСКОГО ТИПА ВЫСОКИЙ
ЧЕРТЕЖ МЕЖЕВАНИЯ ТЕРРИТОРИИ 2 ЭТАП
М1:500



**УСЛОВНЫЕ ОБОЗНАЧЕНИЯ
ГРАНИЦЫ И ТЕРРИТОРИИ**

-  14 - номер земельного участка согласно экспликации
-  - граница образуемых участков
-  - граница изменяемых земельных участков
-  - граница существующих (сохраняемых) земельных участков
-  - граница земельных участков, содержащиеся в государственном кадастре недвижимости

ТРАНСПОРТНАЯ ИНФРАСТРУКТУРА

-  - проезды