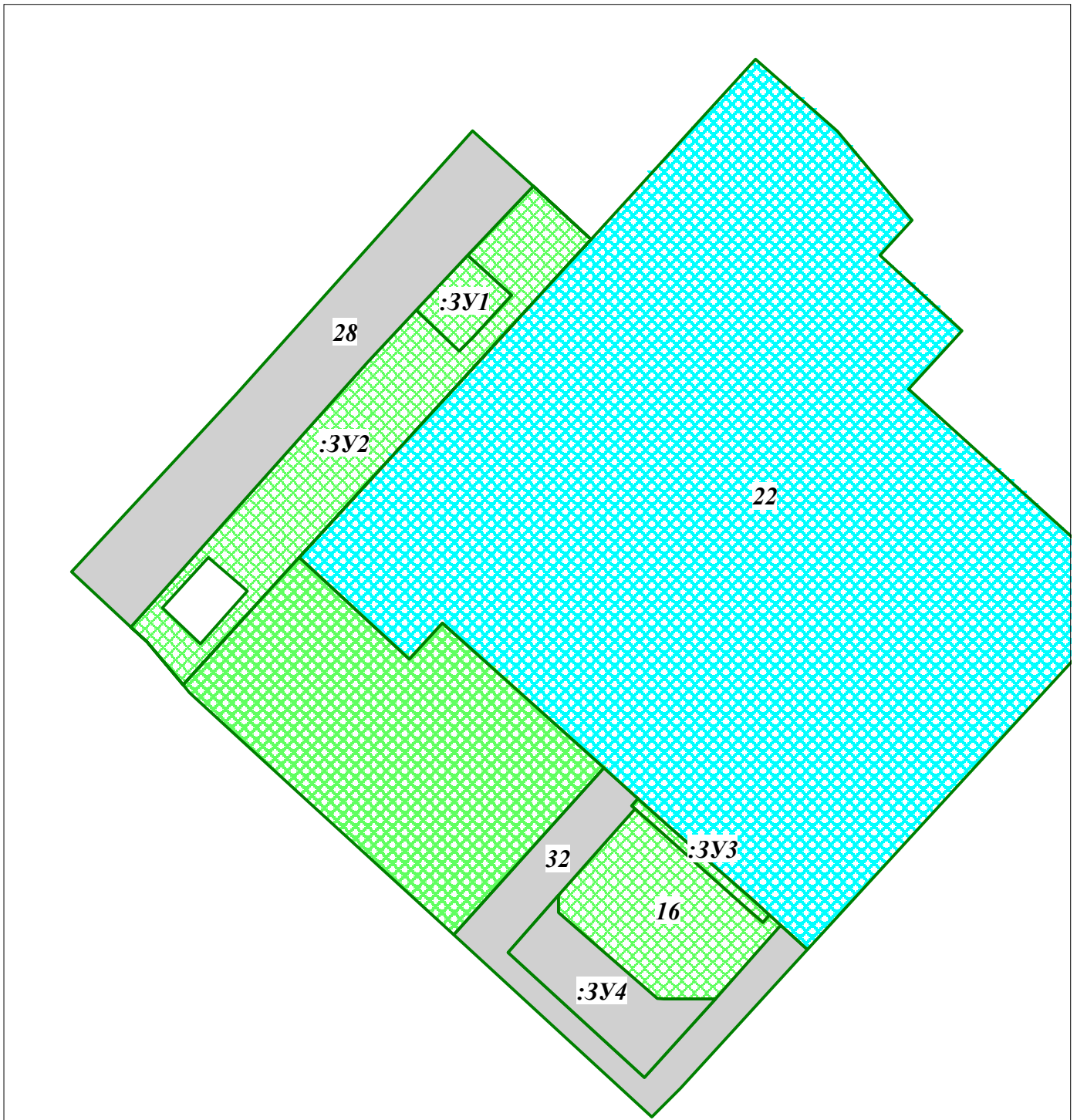








ПРОЕКТ ВНЕСЕНИЯ ИЗМЕНЕНИЙ В ПРОЕКТ МЕЖЕВАНИЯ ТЕРРИТОРИИ 4 МИКРОРАЙОНА
ГОРОДА МЕГИОНА
ЧЕРТЕЖ МЕЖЕВАНИЯ ТЕРРИТОРИИ
М1:1000



**УСЛОВНЫЕ ОБОЗНАЧЕНИЯ
ГРАНИЦЫ И ТЕРРИТОРИИ**

-  - номер земельного участка согласно экспликации
-  - граница образуемых участков
-  - граница изменяемых земельных участков
-  - граница существующих (сохраняемых) земельных участков
-  - граница земельных участков, содержащиеся в государственном кадастре недвижимости

ТРАНСПОРТНАЯ ИНФРАСТРУКТУРА

-  - проезды