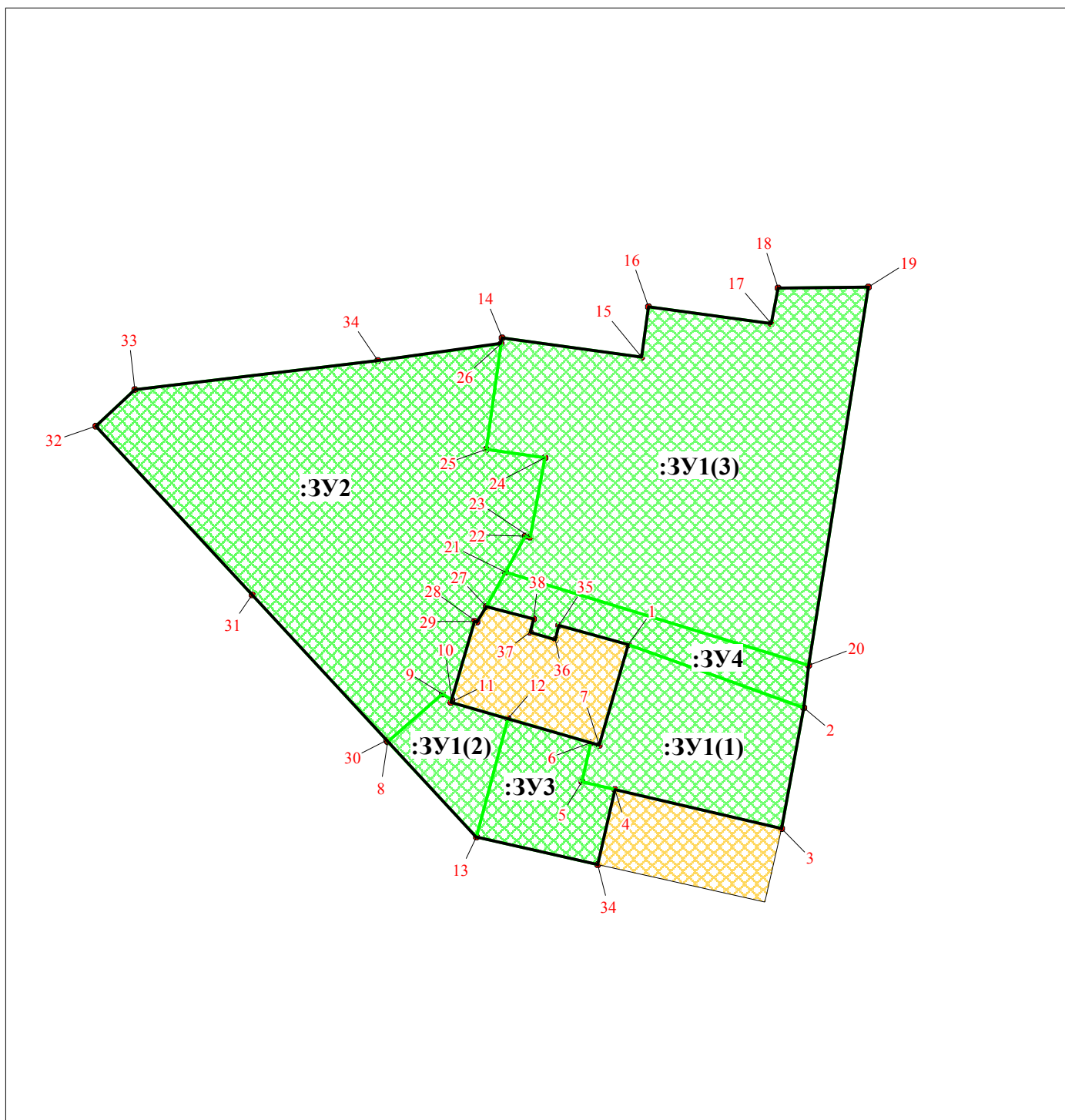






ПРОЕКТ ВНЕСЕНИЯ ИЗМЕНЕНИЙ В ПРОЕКТ МЕЖЕВАНИЯ  
ТЕРРИТОРИИ ЧАСТИ СЕВЕРО-ЗАПАДНОЙ ПРОМЗОНЫ ГОРОДА МЕГИОНА  
ЧЕРТЕЖ МЕЖЕВАНИЯ ТЕРРИТОРИИ  
М1:1000



**УСЛОВНЫЕ ОБОЗНАЧЕНИЯ  
ГРАНИЦЫ И ТЕРРИТОРИИ**

- :ЗУ1** - номер земельного участка согласно экспликации
-  - граница образуемых участков
-  - граница существующих (сохраняемых) земельных участков
-  - граница земельных участков, содержащиеся в государственном кадастре недвижимости

**ТРАНСПОРТНАЯ ИНФРАСТРУКТУРА**

-  - проезды